



Informes Administración Municipal

La Ceja Nuestro Compromiso

Vigencia 2020 - 2023

INFORME DE EJECUCIÓN DE PROYECTOS

Índice

DESCRIPCIÓN DE LA DEPENDENCIA	7
OBJETIVOS	8
EQUIPO ADMINISTRATIVO.....	9
LÍNEAS DEL PLAN DE DESARROLLO.....	11
1. Línea 3. Tú talento, Nuestro compromiso.....	11
1.1. Proyectos ejecutados	11
1.1.1. Mantenimiento eléctrico del Teatro Municipal Juan de Dios Aránzazu:	11
1.2. Proyectos en ejecución	12
1.2.1. Centro Artístico y Cultural.	12
2. Línea 4. La Ceja Viva y Sostenible	13
2.1. Proyectos ejecutados	13
PAVIMENTACIÓN EN VÍAS URBANAS	13
2.1.1. Pavimentación de la Carrera 15 entre calles 22 y 24, sector San Cayetano:	13
2.1.2. Pavimentación de la Carrera 12A y Diagonal 9A:	14
2.1.3. Pavimentación Calle 24:.....	15
2.1.4. Convenio con Empresas Públicas de La Ceja E.S.P:	15
2.1.5. Convenio con Empresas Públicas de La Ceja E.S.P:	16
2.1.6. Convenio con Empresas Públicas de La Ceja E.S.P- (Carrera 19 entre calles 14 y 17 y Carrera 21 a y 21 b entre calles 25 y 26):.....	17
2.1.7. Doble Calzada La Ceja – Rionegro:.....	17
2.1.8. Pavimentación y obras complementarias de la Carrera 15 entre Calles 24 y 25:....	18
2.1.9. Pavimentación y obras complementarias de la Calle 17 entre Carreras 6 y 9.....	19
2.1.10. Apertura, pavimentación y obras complementarias de la Calle 17 entre Diagonal 13E y carrera 18.	20
2.1.11. Pavimentación y obras complementarias de la Vía La Milagrosa	21
2.1.12. Pavimentación Calle 17 A entre carreras 10 y 11.	22
.....	23



La Ceja del Tambo



**LA CEJA NUESTRO
COMPROMISO**
SECRETARÍA DE INFRAESTRUCTURA,
AMBIENTE Y HÁBITAT

2.1.13.	Pavimentación y Box Coulvert Carrera 20 (Vía Alcalá – Bosques del Tambo).	23
2.1.14.	Pavimentación Calle 4 partiendo desde la Carrera 20.	24
2.1.15.	Apertura de Vía Dinastía.	25
2.1.16.	Pavimentación Calle 25 entre carreras 15 y 16.	25
2.1.17.	Pavimentación Calle 23 entre carreras 15 y 16.	26
2.1.18.	Pavimentación Calle 4 bb La Milagrosa.	27
2.1.19.	Box Coulvert Calle 17 con carrera 6.	28
2.1.20.	Pavimentación calle 5 con carrera 20.	28
	REPARCHEO	30
2.1.21.	Reparcheo de vías.	30
2.1.22.	Mantenimiento de Vías Rurales	32
2.1.23.	Mantenimiento de la Vía San Nicolás:	33
	PAVIMENTACIÓN EN VÍAS RURALES	33
2.1.24.	Pavimentación y obras complementarias asociadas a mejorar la vía que conduce a la vereda San Miguel del Municipio de La Ceja.	34
2.1.25.	Pavimentación mediante placa huellas:	34
	MUROS DE CONTENCIÓN	37
2.1.26.	Construcción de muro de contención en la vereda La Playa	38
2.1.27.	Construcción de muro de contención (Carrera 15 entre calles 24 y 25)	38
2.1.28.	Urgencia Manifiesta	39
2.1.29.	Atención de remoción de derrumbes en El Higuerón	40
		41
2.1.30.	Mantenimiento de las fajas laterales de las vías mediante procesos de rocería y limpieza de obras hidráulicas.	41
2.1.31.	Construcción de ciclorruta.	42
2.2.	Proyectos en ejecución	42
2.2.1.	Circunvalar sur:	42
2.2.2.	Pavimentación Corredor Vial Rancho Triste- San José:	43
2.2.3.	Pavimentación mediante placa huellas:	44
2.2.4.	Placa huellas Colombia Rural.	45
2.2.5.	Pavimentación Vías Rurales, San José y Las Lomitas	46
2.2.6.	Convenio con Empresas Públicas de La Ceja (Carrera 17, Sector La Paz)	46



SC 4212-1



📍 Calle 20 N 19-14 Piso 2, La Ceja (Ant.) - NIT. 890981207-5
 ☎ 01 8000 42 3030 / (4) 5 53 14 14 ext 1833 - 1834
 🌐 www.laceja-antioquia.gov.co
 ✉ obraspublicas@laceja-antioquia.gov.co
 📮 Código postal - 055010 // Casa consistorial



La Ceja del Tambo



**LA CEJA NUESTRO
COMPROMISO**
SECRETARÍA DE INFRAESTRUCTURA,
AMBIENTE Y HÁBITAT

2.2.7.	Pavimentación Calle 7 entre carreras 17 y 19	47
2.3.	Obras en proyección.....	48
2.3.1.	Pavimentación mediante placa huellas:.....	48
3.	Línea 4. La Ceja Viva y Sostenible	48
3.1.	Proyectos ejecutados	49
3.1.1.	Ampliación y construcción de andenes en la zona céntrica del Municipio de La Ceja: 49	
3.1.2.	Construcción de casetas:	51
	MANTENIMIENTO DE PARQUES	52
3.1.3.	Mantenimiento de decks, puentes peatonales y parque:.....	52
3.1.4.	Mantenimiento del Parque Principal:	53
3.1.5.	Mantenimiento de parques infantiles:	54
3.1.6.	Remodelación Parque Fátima:.....	54
3.1.7.	Mantenimiento de parques	55
3.1.8.	Reposición de pasamanos.....	55
3.1.9.	Mantenimiento de espacio público.....	56
3.1.10.	Construcción del Parque Los Sauces.....	57
3.1.11.	Modernización y construcción del Parque de San José.....	57
3.1.12.	Diseños Unidad de Vida Articulada y Parques del Río.....	58
3.1.13.	Arborización Doble Calzada	58
3.1.14.	Andenes San Nicolás.....	59
3.2.	Proyectos en ejecución	60
3.2.1.	Ampliación y construcción de andenes en la zona céntrica del Municipio de La Ceja: 60	
3.2.2.	Mantenimiento de espacio público.....	62
3.3.	Obras en proyección.....	62
3.3.1.	Parques del Río –Etapa Hipódromo:	62
4.	Línea 4. La Ceja Viva y Sostenible	63
4.1.	Proyectos ejecutados	63
4.1.1.	Construcción y adecuación del Centro de Agronegocios Ganaderos en el Municipio de La Ceja. Etapa I.....	63
	INFRAESTRUCTURA ADMINISTRATIVA	64



SC 4212-1



📍 Calle 20 N 19-14 Piso 2, La Ceja (Ant.) - NIT. 890981207-5
 ☎ 01 8000 42 3030 / (4) 5 53 14 14 ext 1833 - 1834
 🌐 www.laceja-antioquia.gov.co
 ✉ obraspublicas@laceja-antioquia.gov.co
 📮 Código postal - 055010 // Casa consistorial



La Ceja del Tambo



**LA CEJA NUESTRO
COMPROMISO**
SECRETARÍA DE INFRAESTRUCTURA,
AMBIENTE Y HÁBITAT

4.1.2.	Mantenimiento Y Adecuación De Las Instalaciones Físicas De Las Estaciones De Policía	64
4.1.3.	Mantenimiento y adecuación de edificios públicos del municipio de La Ceja	64
4.1.4.	Fortalecimiento del sistema de seguridad ciudadana del Municipio de La Ceja del Tambo. (Centro de Monitoreo)	65
INFRAESTRUCTURA DEPORTIVA		66
4.1.5.	Construcción cubierta placa Ciudadela de Las Flores	66
4.1.6.	Ampliación y mejoramiento de la Pista de Atletismo	68
4.1.7.	Consultoría para realizar el estudio geológico y diseño para la estabilización de la cancha de San José	69
4.1.8.	Parque Activo Saludable	70
4.1.9.	Construcción de cubiertas en placas polideportivas en diferentes sectores del municipio	72
4.1.10.	Sacúdete al Parque	74
INFRAESTRUCTURA EDUCATIVA		75
4.1.11.	Mantenimiento de la infraestructura urbana y rural	75
4.1.12.	Modernización de instituciones educativas	76
4.1.13.	Mantenimiento de instituciones educativas urbanas y rurales	77
4.1.14.	Mantenimiento de instituciones educativas rurales	77
4.1.15.	Restaurantes escolares	78
4.1.16.	Fachada Francisco María Cardona – San José	79
4.1.17.	Construcción de CDI Arcoíris de Sueños	80
4.1.18.	Mantenimiento y modernización del Centro de Desarrollo Infantil Caperucita	81
4.1.19.	Puesto de Salud San José	81
4.1.20.	Ampliación de las instalaciones del Centro Penitenciario de mediana seguridad	82
4.1.21.	Estudios y diseños técnicos de proyectos	82
4.1.22.	Diseños obras de contención Carrera 15	82
4.2.	Proyectos en ejecución	82
4.2.1.	Modernización de la Plaza de Mercado	82
4.2.2.	Centro de Agronegocios Etapa II	84
4.2.3.	Caseta de acción comunal La Playa y Biblioteca El Paraíso	86
4.2.4.	Mantenimiento de escenarios deportivos	86



SC 4212-1



📍 Calle 20 N 19-14 Piso 2, La Ceja (Ant.) - NIT. 890981207-5
 ☎ 01 8000 42 3030 / (4) 5 53 14 14 ext 1833 - 1834
 🌐 www.laceja-antioquia.gov.co
 ✉ obraspublicas@laceja-antioquia.gov.co
 📮 Código postal - 055010 // Casa consistorial



La Ceja del Tambo



**LA CEJA NUESTRO
COMPROMISO**
SECRETARÍA DE INFRAESTRUCTURA,
AMBIENTE Y HÁBITAT

4.2.5.	Muros de contención.	86
4.2.6.	Centro Día Gerontológico San José.	86
4.2.7.	Cerramiento de Movilidad.....	86
4.2.8.	Coliseo de Lucha.....	87
5.	Línea 4. La Ceja Viva y Sostenible	87
5.1.	Proyectos ejecutados	87
5.1.1.	Diagnóstico y caracterización de sistemas de abastecimiento de agua.	87
SEGUIMIENTO DE INDICADORES PLAN DE DESARROLLO		88
COFINANCIACIÓN DE PROYECTOS.....		89



SC 4212-1



📍 Calle 20 N 19-14 Piso 2, La Ceja (Ant.) - NIT. 890981207-5
☎ 01 8000 42 3030 / (4) 5 53 14 14 ext 1833 - 1834
🌐 www.laceja-antioquia.gov.co
✉ obraspublicas@laceja-antioquia.gov.co
📮 Código postal - 055010 // Casa consistorial



La Ceja del Tambo



**LA CEJA NUESTRO
COMPROMISO**
SECRETARÍA DE INFRAESTRUCTURA,
AMBIENTE Y HÁBITAT

DESCRIPCIÓN DE LA DEPENDENCIA

La infraestructura es un factor fundamental para elevar la calidad de vida y promover el crecimiento económico en la sociedad. Esta influye directamente en el desempeño de las actividades desarrolladas por la población de un territorio, y comprende los elementos que permiten el transcurrir diario de la vida dentro del ámbito social, cultura, familiar, económico, tales como los desplazamientos de bienes y personas, o el acceso a servicios de educación, salud, deporte, y seguridad. Es por ello que, la transformación de un territorio hacia uno más moderno requiere de cambios en la infraestructura que deben considerarse como un todo unificado, lo que permitirá lograr un entorno integrado y una planificación urbanística ideal.

Este componente se convierte en un pilar para el crecimiento urbano, y por ende de la economía de un territorio, lo que hace que sea de carácter primordial la intervención por parte de la administración pública para garantizar la prestación de servicios, la organización y el crecimiento de las ciudades. Es así como la administración municipal es la encargada de planear, estructurar, y ejecutar proyectos de desarrollo urbano sostenible e infraestructura de servicios a la comunidad para lograr un desarrollo armónico del municipio que favorezca a cada grupo poblacional.

La Secretaría de Infraestructura, Ambiente y Hábitat es la encargada de liderar la gestión y ejecución del componente de infraestructura, teniendo como objetivo el cumplimiento de los lineamientos emanados del Plan de Desarrollo 2020 - 2023 “La Ceja nuestro compromiso”.

La construcción del mencionado Plan de Desarrollo tomó como insumo las necesidades priorizadas por la comunidad en cada una de las reuniones de socialización realizadas a principios del año 2020, que abarcaron cada uno de los sectores del casco urbano y cada una de las veredas de la zona rural.

Esta dependencia es la encargada de abordar los temas de infraestructura del municipio, mediante la ejecución de recursos propios y la formulación de proyectos para ser presentados ante entidades nacionales, departamentales o regionales que permitan cumplir con los objetivos y necesidades plasmadas dentro del plan de desarrollo. Para ello, la Secretaría debe brindar el soporte técnico de los procesos que desarrolle dentro de la administración municipal en cuanto a infraestructura se refiere, desde la creación de una idea, la formulación de proyecto hasta su ejecución y finalización.

En el presente informe se hace una presentación detallada de las actividades que realizó la Secretaría de Infraestructura durante estos 4 años, las cuales implicaron la gestión y ejecución de recursos, en un trabajo coordinado con las otras dependencias de la Administración y con diferentes entidades públicas y privadas, de orden territorial y nacional como, Empresas Públicas de La Ceja E.S.P., Incerde, Gobernación de Antioquia, Cornare, Invias, ANI, Devimed, Ministerio del Interior, Urbanizadores y Actores Privados.



SC 4212-1



📍 Calle 20 N 19-14 Piso 2, La Ceja (Ant.) - NIT. 890981207-5
☎ 01 8000 42 3030 / (4) 5 53 14 14 ext 1833 - 1834
🌐 www.laceja-antioquia.gov.co
✉ obraspublicas@laceja-antioquia.gov.co
📮 Código postal - 055010 // Casa consistorial

OBJETIVOS

- Diseñar, liderar, construir, dirigir, coordinar, implementar y garantizar el cumplimiento del Plan de Desarrollo Municipal, proyectos y estudios en diferentes áreas y obras, así como gestionar ante las diferentes entes públicos o privados, que permitan avanzar en la planeación, ejecución, adecuación recuperación mantenimiento o construcción de infraestructura pública siempre en el marco técnico y jurídico correspondientes.
- Efectuar y promover el mantenimiento, diseño, ejecución e interventoría de las obras de infraestructura física tales como: vías, edificaciones, parques, zonas verdes, acueductos veredales y obras de saneamiento básico rural.
- Verificar los estudios, diseños, presupuestos y contratos para las diferentes obras de infraestructura, así como el cumplimiento de los pliegos y términos de referencia establecidos en los contratos.



La Ceja del Tambo



**LA CEJA NUESTRO
COMPROMISO**
SECRETARÍA DE INFRAESTRUCTURA,
AMBIENTE Y HÁBITAT

EQUIPO ADMINISTRATIVO

Para el desarrollo de las labores diarias que la secretaria implica, se hace necesario contar con un equipo idóneo e interdisciplinario que llevar a cabo el proceso de cada uno de los componentes que se deben ejecutar dentro de la dependencia. Este equipo de trabajo es quien logra que los sueños y necesidades planteadas por la comunidad dentro del plan de desarrollo se conviertan en proyectos y se materialicen mediante la gestión de recursos y ejecución de las obras.

A continuación, se muestra el equipo de trabajo actual de la Secretaría de Infraestructura, Ambiente y Hábitat.

Nombre	Cargo	Tipo de Vinculación
Arq. Luis Fernando Suarez Marín	Secretario de Despacho	Libre nombramiento y remoción
Sara Rincón	Secretaria	Carrera Administrativa
Hugo Carmona	Conductor	Carrera Administrativa
Ing. – Abog. Eugenio de Jesús Montoya Gaviria	Profesional de apoyo en la supervisión de ILDETEC y el componente eléctrico de los proyectos de Infraestructura.	Prestación de servicios
Tec. Nelly Garcia Osorio	Apoyo en programación de actividades de los trabajadores oficiales, mantenimiento de vías	Provisionalidad
Ing. Santiago Bedoya Jiménez	Profesional de apoyo técnico en ingeniería.	Prestación de servicios
Arq. María Camila González Echeverri	Profesional de apoyo en arquitectura	Prestación de servicios
Arq. Luisa Fernanda Ospina Valencia	Profesional de apoyo en arquitectura	Prestación de servicios
Tec. Walter Muñoz	Apoyo en supervisión de proyectos de infraestructura	Carrera Administrativa
Ing. Luisa Fernanda Cardona	Profesional de apoyo en Ingeniería	Provisionalidad
Profesional en desarrollo territorial. Johana Román	Profesional de apoyo	Prestación de servicios
Abogado. German Lopera Pérez	Profesional de apoyo jurídico al proyecto plaza de mercado	Prestación de servicios
Psicólogo. Diego Múnera Roldan	Profesional de apoyo psicosocial al proyecto Plaza de mercado	Prestación de servicios
Trabajadora Social. Luisa Fernanda Patiño López	Profesional de apoyo psicosocial al proyecto Plaza de mercado	Prestación de servicios
Arq. John Alejandro Valencia Urrego	Profesional de apoyo en arquitectura	Prestación de servicios
Est. María Alejandra Carmona Álvarez	Apoyo en ingeniería civil	Prestación de servicios
Ing. Daniela Cardona Amariles	Profesional de apoyo en ingeniería ambiental	Prestación de servicios
Ing. Santiago Arteaga Medina	Profesional de apoyo técnico en ingeniería.	Prestación de servicios



SC 4212-1



📍 Calle 20 N 19-14 Piso 2, La Ceja (Ant.) - NIT. 890981207-5
 ☎ 01 8000 42 3030 / (4) 5 53 14 14 ext 1833 - 1834
 🌐 www.laceja-antioquia.gov.co
 ✉ obraspublicas@laceja-antioquia.gov.co
 📮 Código postal - 055010 // Casa consistorial



La Ceja del Tambo



**LA CEJA NUESTRO
COMPROMISO**
SECRETARÍA DE INFRAESTRUCTURA,
AMBIENTE Y HÁBITAT

Ing. Laura María Martínez Ríos	Profesional de apoyo técnico en ingeniería.	Prestación de servicios
Yenifer Daniela Osorio García	Técnico en apoyo interiorismo Plaza de Mercado	Prestación de servicios



SC 4212-1



📍 Calle 20 N 19-14 Piso 2, La Ceja (Ant.) - NIT. 890981207-5
☎ 01 8000 42 3030 / (4) 5 53 14 14 ext 1833 - 1834
🌐 www.laceja-antioquia.gov.co
✉ obraspublicas@laceja-antioquia.gov.co
📮 Código postal - 055010 // Casa consistorial

PROYECTOS DE INVERSIÓN PLAN DE DESARROLLO 2020 - 2023

El plan de inversión asignado a la Secretaría de Infraestructura, Ambiente y Hábitat contiene proyectos que abarcan las cuatro líneas estratégicas del Plan de Desarrollo 2020 -2023. La línea 1 “Gobierno Cercano y Moderno” tiene proyectos de equipamientos de seguridad; La Línea 2 “Nuestra Gente, Nuestro Compromiso” corresponde al proyecto de modernización y dotación del centro de salud de San José; La Línea 3 “Tu Talento Nuestro Compromiso” hace referencia a los proyectos del centro cultural urbano, y construcción de bibliotecas; La Línea 4 “La Ceja Viva y Sostenible” abarca proyectos de infraestructura vial, deportiva, educativa, administrativa, y de servicios; espacio público, y proyectos de saneamiento básico.

LÍNEAS DEL PLAN DE DESARROLLO

1. Línea 3. Tú talento, Nuestro compromiso

Programa: Nuestro compromiso con el deporte y la cultura

Subprograma: Nuestro sello, la cultura

La Administración Municipal, en aras de fomentar los indicadores culturales, busca la forma de incentivar a los niños, jóvenes y adultos a desarrollar su talento en el arte y demás disciplinas, a través de la implementación de estrategias como programas culturales y espacios óptimos para el desarrollo de estas.

En la actualidad, la infraestructura del municipio de La Ceja enfocada a la cultura requiere reparación, mantenimiento y dotación para alcanzar mejor cubrimiento y prestar servicios de mayor calidad a la comunidad, asimismo, la construcción de espacios que suplan las necesidades de la población cultural y/o usuarios de las instalaciones actuales.

Por tal motivo, la administración apunta a proyectos de inversión enfocados en la construcción de un nuevo Centro Artístico y Cultural en la zona urbana, y el mejoramiento del Teatro Municipal Juan de Dios Aránzazu.

1.1. Proyectos ejecutados

1.1.1. Mantenimiento eléctrico del Teatro Municipal Juan de Dios Aránzazu:

Descripción general: Modernización eléctrica y dotación de luminarias necesarias para el correcto funcionamiento del Teatro Juan de Dios Aránzazu.

Plazo	Valor (\$)
-------	------------



La Ceja del Tambo



**LA CEJA NUESTRO
COMPROMISO**
SECRETARÍA DE INFRAESTRUCTURA,
AMBIENTE Y HÁBITAT

1,5 meses	53.784.850
-----------	------------



1.2. Proyectos en ejecución

1.2.1. Centro Artístico y Cultural.

Descripción general: La nueva edificación contará con espacios para música, danza, pintura salón de artes, salas de ensayo individual y general, tarimas, patio central y espacios de esparcimiento, garantizando mejorar.

Plazo	Valor (\$)	Avance físico (%)
9 meses	\$ 4.000.000.000	38%



SC 4212-1



📍 Calle 20 N 19-14 Piso 2, La Ceja (Ant.) - NIT. 890981207-5
☎ 01 8000 42 3030 / (4) 5 53 14 14 ext 1833 - 1834
🌐 www.laceja-antioquia.gov.co
✉ obraspublicas@laceja-antioquia.gov.co
📮 Código postal - 055010 // Casa consistorial



2. Línea 4. La Ceja Viva y Sostenible

Programa: Movilidad Sostenible

Subprograma: Vías de Calidad

La malla vial es primordial para la dinamización de la economía de un territorio, pues no solo permite el desplazamiento de la población, sino que además permite la versatilidad y eficiencia de las actividades productivas de cada región. En adición, hay diversas formas de clasificar las vías, y una de ellas es según el responsable de la construcción y mantenimiento de las mismas.

Por esto, siendo el Municipio consciente de esto, y considerando lo importante que es para mejorar la calidad de la vida de los habitantes, dentro del plan de desarrollo se planteó el mejoramiento y mantenimiento de la red vial, priorizando según las necesidades existentes generadas por el incremento poblacional y el desarrollo del municipio.

2.1. Proyectos ejecutados

PAVIMENTACIÓN EN VÍAS URBANAS

2.1.1. Pavimentación de la Carrera 15 entre calles 22 y 24, sector San Cayetano:

Descripción general: Acuerdo 12.11.19 Para el pago de la participación en plusvalía del lote con folio de matrícula inmobiliaria 017-60346.

Plazo	Valor (\$)
2 meses	490.913.202



La Ceja del Tambo



LA CEJA NUESTRO
COMPROMISO
SECRETARÍA DE INFRAESTRUCTURA,
AMBIENTE Y HÁBITAT



2.1.2. Pavimentación de la Carrera 12A y Diagonal 9A:

Descripción general: Pavimentación de la carrera 12A entre calles 25 y 26A sector Leomazaro, y la diagonal 9ª entre calle 21 y carrera 8 sector La Cruz.

Plazo	Valor (\$)
1.5 meses	805.329.389



SC 4212-1



📍 Calle 20 N 19-14 Piso 2, La Ceja (Ant.) - NIT. 890981207-5
☎ 01 8000 42 3030 / (4) 5 53 14 14 ext 1833 - 1834
🌐 www.laceja-antioquia.gov.co
✉ obraspublicas@laceja-antioquia.gov.co
📮 Código postal - 055010 // Casa consistorial

2.1.3. Pavimentación Calle 24:

Descripción general: Pavimentación y construcción de obras complementarias en la calle 24 entre carreras 15 y 16.

Plazo	Valor (\$)
3 meses	349.710.520



2.1.4. Convenio con Empresas Públicas de La Ceja E.S.P:

Descripción general: Pavimentación y reposición de redes de acueducto y alcantarillado, y la construcción de la red pluvial en diferentes sectores del Municipio de La Ceja. El proyecto consistió en la pavimentación de la carrera 18 entre calles 20 y 21, carrera 18 entre calle 10 y molinos de la cruz, y la calle 16 entre carreras 20 y 21. Calle 25 entre carreras 22 y 23.

Plazo	Valor (\$)
6 meses y 15 días	\$ 1.154.305.961



La Ceja del Tambo



**LA CEJA NUESTRO
COMPROMISO**
SECRETARÍA DE INFRAESTRUCTURA,
AMBIENTE Y HÁBITAT



2.1.5. Convenio con Empresas Públicas de La Ceja E.S.P:

Descripción general: Reposición de redes de acueducto y alcantarillado, y la construcción de la red pluvial y obras complementarias en el municipio de La Ceja del Tambo. El proyecto consistió en la pavimentación de la carrera 21 entre calles 16 y 19 zona centro y la pavimentación de la carrera 22 entre calles 25 y 26 sector Tahamí.

Plazo	Valor (\$)
11 meses y 15 días	\$1.337.688.414



SC 4212-1



📍 Calle 20 N 19-14 Piso 2, La Ceja (Ant.) - NIT. 890981207-5
☎ 01 8000 42 3030 / (4) 5 53 14 14 ext 1833 - 1834
🌐 www.laceja-antioquia.gov.co
✉ obraspublicas@laceja-antioquia.gov.co
📮 Código postal - 055010 // Casa consistorial

2.1.6. Convenio con Empresas Públicas de La Ceja E.S.P.- (Carrera 19 entre calles 14 y 17 y Carrera 21 a y 21 b entre calles 25 y 26):

Descripción general: Reposición de redes de acueducto y alcantarillado, y la construcción de la red pluvial y obras complementarias en el municipio de La Ceja del Tambo.

El proyecto contó con la construcción de estructura de pavimentos y obras de urbanismo tales como, andenes, arborización e iluminación. Así mismo, tiene un componente de redes, donde el aporte fue otorgado por Empresas Públicas de La Ceja E.S.P. como entidad prestadora de los servicios y competente en el tema de servicios públicos.

Plazo	Valor (\$)
10 meses y 10 días	\$1.770.904.447



2.1.7. Doble Calzada La Ceja – Rionegro:

Descripción general: El proyecto contempla la construcción de la doble calzada de la vía concesionada entre el K0680 y K1940 del tramo vial 56AN03, vía La Ceja – Rionegro – Marinilla.

El Municipio es el encargado de ceder los predios que se requieran para el proyecto libres de cualquier tipo de infraestructura allí presentes, tramitar ante las empresas de servicios públicos el traslado de las redes de servicios públicos domiciliarios, garantizar el manejo del tránsito durante la ejecución de la obra, realizar las socializaciones necesarias del proyecto ante la comunidad y pondrá a disposición del proyecto, las áreas de terreno requeridas para la compensación ambiental.

La ANI por medio de DEVIMED es la encargada de realizar la construcción de todo el proyecto, realizar interventoría, supervisión y control de la ejecución de las actividades derivadas del convenio.



La Ceja del Tambo



**LA CEJA NUESTRO
COMPROMISO**
SECRETARÍA DE INFRAESTRUCTURA,
AMBIENTE Y HÁBITAT

Plazo	Valor (\$)
24 meses	\$20.000.000.000



2.1.8. Pavimentación y obras complementarias de la Carrera 15 entre Calles 24 y 25:

Descripción general: Acuerdo de pago Fomep HDT.05.2022 para la compensación de áreas de cesión del proyecto denominado Horizontes del Tambo.

La pavimentación de esta vía surge por las necesidades de la zona y consiste en generar espacios aptos y adecuados para la movilidad no solo vehicular sino peatonal. Así mismo, la vía permitirá mejorar la circulación en esta zona que están frecuentada en el Municipio y que conecta con vía principal que conduce al Municipio de Rionegro.

Plazo	Valor (\$)
2 meses	\$ 438.423.208



SC 4212-1



📍 Calle 20 N 19-14 Piso 2, La Ceja (Ant.) - NIT. 890981207-5
☎ 01 8000 42 3030 / (4) 5 53 14 14 ext 1833 - 1834
🌐 www.laceja-antioquia.gov.co
✉ obraspublicas@laceja-antioquia.gov.co
📮 Código postal - 055010 // Casa consistorial



2.1.9. Pavimentación y obras complementarias de la Calle 17 entre Carreras 6 y 9.

Descripción general: Acuerdo de pago del proyecto PUG El Vallés urbanización Luna, Canto y Roca del Vallés

Esta intervención se realiza con el objetivo de ampliar la vía existente calle 17 entre carreras 6 y 9 en el barrio ciudadela de las flores, mejorando las condiciones existentes y garantizando una nueva construcción de la estructura de pavimento acorde a la movilidad del sector y a la importancia que presenta al conectar con la Circunvalar Sur.

Plazo	Valor (\$)
4 meses	\$1.208.270.400



La Ceja del Tambo



**LA CEJA NUESTRO
COMPROMISO**
SECRETARÍA DE INFRAESTRUCTURA,
AMBIENTE Y HÁBITAT



2.1.10. Apertura, pavimentación y obras complementarias de la Calle 17 entre Diagonal 13E y carrera 18.

Descripción general: Ejecución de la apertura, pavimentación, construcción de andenes y sección vial de 12 metros. Construcción de un puente sobre la Quebrada La Pereira que conecta la calle 17, mediante Acuerdo de pago SMT-12.02.21 para la compensación de áreas de cesión del proyecto Condominio Campestre Reserva Silvestre.

La pavimentación de esta propiciará tener espacios y vías mejoradas que permitan minimizar los tiempos y costos de traslado de peatones y vehículos, ya que, pueden transitar rápidamente en zonas cercanas.

Plazo	Valor (\$)
8 meses	\$2.362.311.490



SC 4212-1



📍 Calle 20 N 19-14 Piso 2, La Ceja (Ant.) - NIT. 890981207-5
☎ 01 8000 42 3030 / (4) 5 53 14 14 ext 1833 - 1834
🌐 www.laceja-antioquia.gov.co
✉ obraspublicas@laceja-antioquia.gov.co
📮 Código postal - 055010 // Casa consistorial



2.1.11. Pavimentación y obras complementarias de la Vía La Milagrosa

Descripción general: Pavimentación y obras complementarias de la vía la Milagrosa comprendida entre la carrera 26 y la calle 4bb hasta la Institución Educativa Concejo Municipal Sede II mediante acuerdo de pago Fomep HDT.05.2022 para la compensación de áreas de cesión del proyecto denominado Horizontes del Tambo.

Este proyecto consistió en la adecuación de la vía existente, construcción de la estructura de pavimento flexible, construcción de un tramo de red de aguas lluvias, sumideros, Manholes, construcción de andenes, y arborización.

La pavimentación en esta vía beneficia de manera directa no solo a la comunidad educativa, sino también a la comunidad aledaña del sector, mejorando las condiciones de movilidad y garantizando una movilidad segura en el Municipio.

Plazo	Valor (\$)
2 meses	\$316.348.173



La Ceja del Tambo



**LA CEJA NUESTRO
COMPROMISO**
SECRETARÍA DE INFRAESTRUCTURA,
AMBIENTE Y HÁBITAT



2.1.12. Pavimentación Calle 17 A entre carreras 10 y 11.

Descripción general: Pavimentación, construcción de andenes y obras complementarias de la Calle 17 a entre carreras 10 y 11, sector Villa Amapola mediante Acuerdo de pago CO-15.04.21 para la compensación de áreas de cesión de los proyectos la Antigua, Lorient y La Heredia (VIS).

Plazo	Valor (\$)
2 meses	\$ 328.447.129



SC 4212-1



📍 Calle 20 N 19-14 Piso 2, La Ceja (Ant.) - NIT. 890981207-5
☎ 01 8000 42 3030 / (4) 5 53 14 14 ext 1833 - 1834
🌐 www.laceja-antioquia.gov.co
✉ obraspublicas@laceja-antioquia.gov.co
📮 Código postal - 055010 // Casa consistorial



2.1.13. Pavimentación y Box Coulvert Carrera 20 (Vía Alcalá – Bosques del Tambo).

Descripción general: El proyecto consiste en el mejoramiento de la estructura vial de la carrera 20 entre calles 2 y 3, colindante con los proyectos Amsterdam, Alcalá y Bosques del Tambo, mejorando las condiciones de movilidad a través de una estructura en pavimento flexible, construcción de sistemas de drenaje por medio de red pluvial y construcción de box coulvert como obra de canalización de fuente hídrica necesaria para mejorar el estado de la malla vial existente. Lo anterior, mediante el Acuerdo de pago para la compensación de áreas de cesión del proyecto Alcalá.

Plazo	Valor (\$)
-------	------------



4 meses	\$750.000.000
---------	---------------

2.1.14. Pavimentación Calle 4 partiendo desde la Carrera 20.

Descripción general: Pavimentación y mejoramiento de la vía, mediante Acuerdo de pago FOMEPA 31.07.2021 para la compensación de áreas de cesión del proyecto Bosques del Tambo.

Plazo	Valor (\$)
3 meses	\$346.400.000



2.1.15. Apertura de Vía Dinastía

Descripción general: El proyecto consistió en la apertura de la vía que conecta la urbanización de Dinastía con la urbanización Jardines de La Pradera 1, eje vial fundamental que permitirá conectar la zona noroccidente del municipio con la zona centro sin necesidad de atravesar la circunvalar Norte.



2.1.16. Pavimentación Calle 25 entre carreras 15 y 16.

Descripción general: Pavimentación y construcción de andenes en la calle 25 entre carreras 15 y 16.

Acuerdo	Valor (\$)
Compensación de áreas de cesión del proyecto PUG el Vallés.	\$ 227.358.830



2.1.17. Pavimentación Calle 23 entre carreras 15 y 16.

Descripción general: Pavimentación

Acuerdo	Valor (\$)
Compensación de áreas de cesión del proyecto PUG el Vallés.	\$ 274.180.430



La Ceja del Tambo



**LA CEJA NUESTRO
COMPROMISO**
SECRETARÍA DE INFRAESTRUCTURA,
AMBIENTE Y HÁBITAT



2.1.18. Pavimentación Calle 4 bb La Milagrosa.

Descripción general: Pavimentación

Acuerdo	Valor (\$)
Compensación de áreas de cesión del proyecto PUG el Vallés.	\$ 178.394.844



SC 4212-1



📍 Calle 20 N 19-14 Piso 2, La Ceja (Ant.) - NIT. 890981207-5
☎ 01 8000 42 3030 / (4) 5 53 14 14 ext 1833 - 1834
🌐 www.laceja-antioquia.gov.co
✉ obraspublicas@laceja-antioquia.gov.co
📮 Código postal - 055010 // Casa consistorial



2.1.19. Box Coulvert Calle 17 con carrera 6.

Descripción general:

Acuerdo	Valor (\$)
Compensación de áreas de cesión del proyecto PUG el Vallés.	\$ 118.989.891

2.1.20. Pavimentación calle 5 con carrera 20.

Descripción general: Pavimentación

Acuerdo	Valor (\$)
Compensación de áreas de cesión del proyecto Horizontes del Tambo.	\$ 41.720.281



La Ceja del Tambo



**LA CEJA NUESTRO
COMPROMISO**
SECRETARÍA DE INFRAESTRUCTURA,
AMBIENTE Y HÁBITAT



SC 4212-1



📍 Calle 20 N 19-14 Piso 2, La Ceja (Ant.) - NIT. 890981207-5
☎ 01 8000 42 3030 / (4) 5 53 14 14 ext 1833 - 1834
🌐 www.laceja-antioquia.gov.co
✉ obraspublicas@laceja-antioquia.gov.co
📮 Código postal - 055010 // Casa consistorial

2.1.21. Reparcheo de vías

Descripción general: Se realiza un reparcheo en las vías debido al deterioro que presentan, ya que las afectaciones no son de manera continua sobre la carpeta de rodadura, y, por el contrario, son afectaciones focalizadas o puntuales, por lo que la solución más óptima es el reparcheo puntualizado, en aras de solucionar las deficiencias presentadas en la vía y a la par, ahorrar en costos de ejecución al evitar la intervención total de la carpeta de rodadura.

San Nicolás

Acuerdo	Valor (\$)
Acuerdo de pago Fomep 06.02.2021 correspondiente al proyecto de interés social denominado “Llanos de La Argentina”	\$138.098.681

Calle 27 con carrera 20:

Acuerdo	Valor (\$)
Acuerdo de pago fomep.31.07.2021 correspondiente a proyecto denominado Bosques del Tambo.	\$198.000.000

Contratos celebrados con la Emduce de esta índole:

Plazo	Valor (\$)
2 meses	\$127.746.355

Vía San Nicolás:

Plazo	Valor (\$)
3 meses	\$100.000.000

Zona urbana

Plazo	Valor (\$)
2.5 meses	\$350.000.000



La Ceja del Tambo



**LA CEJA NUESTRO
COMPROMISO**
SECRETARÍA DE INFRAESTRUCTURA,
AMBIENTE Y HÁBITAT

Zona urbana y San Nicolás

Plazo	Valor (\$)
5 meses	\$700.000.000



REPARCHEO EN ADOQUÍN

Zona urbana

Plazo	Valor (\$)
6 meses	\$300.000.000



SC 4212-1



📍 Calle 20 N 19-14 Piso 2, La Ceja (Ant.) - NIT. 890981207-5
☎ 01 8000 42 3030 / (4) 5 53 14 14 ext 1833 - 1834
🌐 www.laceja-antioquia.gov.co
✉ obraspublicas@laceja-antioquia.gov.co
📮 Código postal - 055010 // Casa consistorial

2.1.22. Mantenimiento de Vías Rurales

Descripción general: La importancia de realizar estos mantenimientos viales reduce riesgos tanto para el municipio como para la comunidad, pues el mantenimiento de las carreteras no se limita únicamente a la mejora en la circulación de la sección de vehículos, sino que afecta a otros muchos aspectos como la reducción en el riesgo de accidentes, el consumo de combustible o las emisiones de gases de efecto invernadero, entre otros.

La malla vial rural del Municipio es extensa, sin embargo, desde la Secretaría se han desarrollado diferentes procesos con el objetivo de garantizar mejoramientos preventivos y correctivos que reduzcan los índices de afectación del proceso.

Plazo	Valor (\$)
5 meses y 15 días	\$ 172.210.143

Plazo	Valor (\$)
4.16 meses	\$ 174.870.574

Plazo	Valor (\$)
10 meses	\$ 500.000.000



2.1.23. Mantenimiento de la Vía San Nicolás:

Descripción general: Este proceso consistió en el mejoramiento de la malla vial de la Vereda San Nicolás, vía de carácter secundario que comunica a los Municipios de La Ceja y Rionegro. Se ejecutaron actividades como corte y retiro de material asfáltico, suministro e instalación de base granular como reemplazo de la estructura del pavimento, instalación de carpeta asfáltica, construcción de cunetas y filtros, limpieza de obras transversales, mantenimiento manual de las fajas laterales, construcción de andenes e instalación de luminarias.

Acuerdo	Valor (\$)
Acuerdo de pago SMT-12.02.21 para la compensación de áreas de cesión del proyecto Condominio Campestre Reserva Silvestre	\$ 813.372.436



PAVIMENTACIÓN EN VÍAS RURALES

2.1.24. Pavimentación y obras complementarias asociadas a mejorar la vía que conduce a la vereda San Miguel del Municipio de La Ceja.

Descripción general: Pavimentación y obras complementarias de la vía que conduce a la Vereda San Miguel (Andenes, resaltos, zona verde, cicloruta, señalización vertical y horizontal) mediante Acuerdo de pago SMT-12.02.21 para la compensación de áreas de cesión del proyecto Condominio Campestre Reserva Silvestre

La ejecución de esta obra se desarrolló en la vía que conduce a la Vereda San Miguel del Municipio; consistió en la ejecución de actividades de construcción de una nueva estructura de pavimento con carpeta de rodadura en asfalto, construcción de ciclorruta y andenes, canalización de aguas superficiales, construcción de cuentas, zonas verdes, señalización vertical y horizontal.

Plazo	Valor (\$)
6 meses	2.860.268.257

2.1.25. Pavimentación mediante placa huellas:

Descripción general: Consiste en la construcción de placa huellas, mejorando las condiciones de la malla vial a través del pavimento rígido, la construcción de cunetas, la limpieza de las fajas laterales del abscisado de intervención, el mejoramiento de la calzada existente con material granular y a construcción de obras de drenaje para canalizar las aguas superficiales que frecuentemente circular por la mitad de la vía.

Placa huella Chaparral

Acuerdo	Valor (\$)
Acuerdo de pago sc 12.11.20 para la compensación de áreas de cesión del proyecto santa cruz	\$ 660.221.949



La Ceja del Tambo



**LA CEJA NUESTRO
COMPROMISO**
SECRETARÍA DE INFRAESTRUCTURA,
AMBIENTE Y HÁBITAT



Placa huella Convenio Cafeteros: Veredas La Miel- El Higuérón Sector El Trazo.

Aporte Municipio	Aporte Cafeteros
\$ 80.000.000	\$ 100.000.000

Placa huella vereda San Gerardo

Acuerdo	Valor (\$)
Acuerdo de pago EA-05-2022 para la compensación de áreas de cesión del proyecto denominado Estanza Apartamentos	\$ 248.411.637



Placa huella vereda Fátima y San Rafael



SC 4212-1



📍 Calle 20 N 19-14 Piso 2, La Ceja (Ant.) - NIT. 890981207-5
☎ 01 8000 42 3030 / (4) 5 53 14 14 ext 1833 - 1834
🌐 www.laceja-antioquia.gov.co
✉ obraspublicas@laceja-antioquia.gov.co
📮 Código postal - 055010 // Casa consistorial



La Ceja del Tambo



**LA CEJA NUESTRO
COMPROMISO**
SECRETARÍA DE INFRAESTRUCTURA,
AMBIENTE Y HÁBITAT

Plazo	Valor (\$)
4 meses	\$ 965.940.593



Placa huella Uchuval

Plazo	Valor (\$)
2.5 meses	\$ 400.000.000



Placa huella Colombia Rural Convenio

Aporte Municipio	Aporte INVIAS
\$ 573.754.641	\$ 390.000.000



SC 4212-1



📍 Calle 20 N 19-14 Piso 2, La Ceja (Ant.) - NIT. 890981207-5
☎ 01 8000 42 3030 / (4) 5 53 14 14 ext 1833 - 1834
🌐 www.laceja-antioquia.gov.co
✉ obraspublicas@laceja-antioquia.gov.co
📮 Código postal - 055010 // Casa consistorial



La Ceja del Tambo



**LA CEJA NUESTRO
COMPROMISO**
SECRETARÍA DE INFRAESTRUCTURA,
AMBIENTE Y HÁBITAT

Contrato derivado: Placa huella vía Rancho Triste – La Playa, La Playa –San José, San José –La Miel

Plazo	Valor (\$)
8 meses y 13 días	\$ 963.754.641



Placa huella vereda Las Lomitas sector El Tabor

Plazo	Valor (\$)
3 meses	\$ 233.472.000



MUROS DE CONTENCIÓN

Consiste en la construcción de un muro de contención en concreto y las actividades concernientes a movimientos de tierra, instalación de acero, vaciado de concretos y recuperación de la calzada.



SC 4212-1



📍 Calle 20 N 19-14 Piso 2, La Ceja (Ant.) - NIT. 890981207-5
☎ 01 8000 42 3030 / (4) 5 53 14 14 ext 1833 - 1834
🌐 www.laceja-antioquia.gov.co
✉ obraspublicas@laceja-antioquia.gov.co
📮 Código postal - 055010 // Casa consistorial

2.1.26. Construcción de muro de contención en la vereda La Playa

Descripción general: Este proyecto se desarrolla con el objetivo de estabilizar la calzada de la vía Rancho Triste – San José a la altura de la Vereda La Playa, donde se ha evidenciado erosión del talud y pérdida de la banca, reduciendo de manera significativa la sección vial.

Consiste en la construcción de un muro de contención en concreto y las actividades concernientes a movimientos de tierra, instalación de acero, vaciado de concretos y recuperación de la calzada.

Plazo	Valor (\$)
3 meses	\$ 180.000.000



2.1.27. Construcción de muro de contención (Carrera 15 entre calles 24 y 25)

Descripción general: La obra se ejecutó con el objetivo de recuperar la sección vial y estabilizar la calzada teniendo en cuenta que el terreno se encontraba erosionado a raíz de la fuente hídrica cercana. Este proyecto contó con actividades como cimentaciones profundas, instalación de acero de refuerzo y concretos.

Plazo	Valor (\$)
3 meses	\$ 180.000.000



La Ceja del Tambo



LA CEJA NUESTRO
COMPROMISO
SECRETARÍA DE INFRAESTRUCTURA,
AMBIENTE Y HÁBITAT



2.1.28. Urgencia Manifiesta

Descripción general: Dadas las condiciones geológicas que se presentaron en el municipio de La Ceja, exactamente en la vereda La Loma y San Rafael, se vio la necesidad de realizar un mantenimiento correctivo y preventivo, a modo de urgencia manifiesta. Sin embargo, las dimensiones del deslizamiento y la inestabilidad dieron lugar a que se removiera el material acumulado, y encaminarse a un perfilamiento de talud para que, en futuras situaciones de climas lluviosos, la comunidad no se vea afectada en su integridad con este tipo de situaciones.

Plazo	Valor (\$)
6 meses	\$ 281.789.857



SC 4212-1



📍 Calle 20 N 19-14 Piso 2, La Ceja (Ant.) - NIT. 890981207-5
☎ 01 8000 42 3030 / (4) 5 53 14 14 ext 1833 - 1834
🌐 www.laceja-antioquia.gov.co
✉ obraspublicas@laceja-antioquia.gov.co
📮 Código postal - 055010 // Casa consistorial



2.1.29. Atención de remoción de derrumbes en El Higuerón

Descripción general: Teniendo en cuenta los sucesos repetitivos que han presentado en la vereda El Higuerón con ocasión a los derrumbes que han afectado de manera directa la circulación y el tránsito sobre la vía principal, se evidenció la necesidad de atender de manera directa dicho fenómeno, con el objetivo de mitigar las afectaciones, mejorar la estabilidad del talud y remover la cantidad de material necesario que permita garantizar el libre tránsito no solo vehicular sino también peatonal, de manera segura para la comunidad y los transeúntes.

Plazo	Valor (\$)
2 meses y 10 días	\$ 100.000.000



La Ceja del Tambo



**LA CEJA NUESTRO
COMPROMISO**
SECRETARÍA DE INFRAESTRUCTURA,
AMBIENTE Y HÁBITAT



2.1.30. Mantenimiento de las fajas laterales de las vías mediante procesos de rocería y limpieza de obras hidráulicas.

Descripción general: Consiste en el mantenimiento de las fajas laterales de las vías mediante procesos de rocería y limpieza de obras hidráulicas del Municipio de La Ceja.

21.000m aproximadamente

Plazo	Valor (\$)
2 .5 meses	\$ 69.991.559

15.000m aproximadamente

Plazo	Valor (\$)
51 días	\$ 56.998.928



SC 4212-1



📍 Calle 20 N 19-14 Piso 2, La Ceja (Ant.) - NIT. 890981207-5
☎ 01 8000 42 3030 / (4) 5 53 14 14 ext 1833 - 1834
🌐 www.laceja-antioquia.gov.co
✉ obraspublicas@laceja-antioquia.gov.co
📮 Código postal - 055010 // Casa consistorial

Plazo	Valor (\$)
1 mes y 15 días	\$ 50.000.000

Convenio Gobernación de Antioquia

Aporte Municipio	Aporte Gobernación
\$ 23.552.695	\$ 54.956.287

Contrato derivado

Plazo	Aporte Gobernación
2 meses	\$ 78.508.982

2.1.31. Construcción de ciclorruta

Descripción general: Este proyecto contempla la construcción de 400m de ciclorruta con 2m de ancho aproximadamente en el Barrio Payuco y 260m la construcción de ciclorruta en la Vereda El Tambo.

Plazo	Valor (\$)
9.5 meses	\$ 936.730.383



2.2. Proyectos en ejecución

2.2.1. Circunvalar sur:

Descripción general: Entre el Municipio de La Ceja y El Instituto Nacional de Vías (INVIAS) se firmó convenio por un total de \$14.284.480.274, para llevar a cabo las actividades de obra de la pavimentación de 2,5 km y la construcción de 47 obras de drenaje. La interventoría es contratada y asumida por la entidad nacional INVIAS.

En la actualidad el Municipio de La Ceja cuenta con un corredor vial urbano pavimentado aproximadamente en un 60% del total de kilómetros disponibles para la movilidad del Municipio; uno de los puntos urbano más críticos para la movilidad actual del municipio es la vía denominada Circunvalar Sur que cuenta con una longitud aproximada de 2.5 km, y será construida en pavimento flexible.

Información general del convenio:

Plazo	Valor (Aporte INVIA)	Avance físico (%)
27 meses y 10 días	\$14.284.480.274	70%

Información general del contrato:

Plazo	Valor (Aporte INVIA)	Avance físico (%)
20 meses y 28 días	\$14.284.480.274	70%



2.2.2. Pavimentación Corredor Vial Rancho Triste- San José:

Descripción general: El proyecto consiste en la pavimentación de una longitud de 970 metros en pavimento flexible en el corredor vial Rancho Triste – San José, con recursos de asignaciones directas del Sistema General de Regalías; el cual busca garantizar las condiciones óptimas de acceso a veredas como: La Playa, San Rafael, El Higuerón, La Miel, La Loma, San Gerardo y el Corregimiento de San José, así como a los Municipios de Santa Barbara, Montebello y El Retiro, mejorando el estado de la malla vial del Municipio de La Ceja y aportando a la dinamización de la economía en la zona.

Información general de obra:

Plazo	Valor	Avance físico (%)
4 meses y 15 días	\$1.545.889.020	97%

Información general de interventoría:

Plazo	Valor	Avance físico (%)
4 meses y 15 días	\$181.867.981	97%



2.2.3. Pavimentación mediante placa huellas:

Descripción general: Placa huella en San Rafael y La Loma (1.244m): Ejecución que se realiza a través de Masora con recursos del Sistema General de Regalías Regionales, por medio de asignaciones regionales.

Plazo	Valor	Avance físico (%)
6 meses	\$ 1.912.000.000	60%



2.2.4. Placa huellas Colombia Rural.

Descripción general: Consiste en la construcción de placa huellas en algunas veredas de la zona rural del Municipio, las cuales fueron definidas previamente entre las artes aportantes, acorde con la presentación y solicitud del proyecto. Así mismo, contará con la construcción de obras de drenaje para garantizar la estabilidad del pavimento y canalizar las aguas superficiales de las vías.

Información general convenio

Plazo	Aporte Municipio	Aporte INVÍAS + interventoría
18 meses	\$1.275.000.000	\$ 1.500.000.000

Información general contrato

Plazo	Valor (\$)	Avance físico (%)
8.5 meses	\$ 2.775.000.000	0%



2.2.5. Pavimentación Vías Rurales, San José y Las Lomitas

Descripción general: Este proyecto consiste en la pavimentación de vías terciarias a través de pavimento flexible, para otorgar al corregimiento San José todas sus vías en condiciones óptimas para el transporte. Asimismo, mejorar el acceso a las Lomitas como corredor productivo.

Plazo	Aporte Municipio	Aporte INVÍAS + interventoría
24 meses y 3 días	\$0	\$ 4.600.000.000

Información general contrato

Plazo	Valor	Avance físico (%)
6 meses	\$ 4.600.000.000	0%

2.2.6. Convenio con Empresas Públicas de La Ceja (Carrera 17, Sector La Paz)

Descripción general: Este proyecto consiste en la construcción de redes, pavimentación y obras complementarias de la carrera 17, redes en el sector El Hipódromo, Payuco y San Cayetano.

Información general del convenio

Plazo	Aporte Municipio
7 meses	\$1.226.626.580



2.2.7. Pavimentación Calle 7 entre carreras 17 y 19

Descripción general: Este proyecto consiste en la construcción de pavimento rígido sobre un carril de la Calle 7 entre 17 y 19, y reposición de las losas existentes en mal estado.

Plazo	Valor (\$)
3 meses	\$ 481.733.520



2.3. Obras en proyección

2.3.1. Pavimentación mediante placa huellas:

Placa huella en La Palma, Vereda San José (150 m aproximadamente)

Plazo	Valor (\$)
3 meses	\$ 220.073.975

Placa huella vereda Piedras y Llanadas (150 m aproximadamente)

Plazo	Valor (\$)
4 meses	\$ 236.827.528

3. Línea 4. La Ceja Viva y Sostenible

Subprograma: Nuestro Espacio Público

El crecimiento urbano acelerado de los últimos años que se viene presentando en el Municipio de La Ceja y la poca inversión presupuestal realizada para el espacio público ha generado que el índice del espacio público por habitante recomendado por la Organización Mundial de La Salud (15 m²/hab), sea inalcanzable hasta el momento, pues los espacios destinados para la movilidad y el espacio público para interactuar en el Municipio corresponden aproximadamente a un 30% del valor considerado ideal.



La Ceja del Tambo



**LA CEJA NUESTRO
COMPROMISO**
SECRETARÍA DE INFRAESTRUCTURA,
AMBIENTE Y HÁBITAT

Es por esto y teniendo en cuenta que dentro de las peticiones de la comunidad se encuentra la recuperación de espacio público para el disfrute de todos, El Municipio de La Ceja enmarcó dentro de su plan de desarrollo 2020-2023 “La Ceja Nuestro Compromiso”, intervenciones enfocadas en recuperación del espacio urbano y amoblamiento urbanístico, y así lograr mejorar el índice de espacio público efectivo por habitante.

Dentro de dichas intervenciones se encuentra: la recuperación de la quebrada la Pereira mediante la construcción de parques del río, el urbanismo y amoblamiento de los parques barriales y lineales, construcción de parques, y construcción y ampliación de zonas peatonales y andenes.

3.1. Proyectos ejecutados

3.1.1. Ampliación y construcción de andenes en la zona céntrica del Municipio de La Ceja:

Descripción general: El desarrollo de estos contratos están enmarcados en la Acción Popular vigente que tiene el Municipio con ocasión a recuperar los espacios y zonas peatonales de la denominada zona céntrica que consta de 25 manzanas alrededor del parque principal.

Carrera 20 entre calles 20 y 22 (margen en ambos lados)

Plazo	Valor (\$)
5 meses y 15 días	\$ 643.116.840



SC 4212-1



📍 Calle 20 N 19-14 Piso 2, La Ceja (Ant.) - NIT. 890981207-5
☎ 01 8000 42 3030 / (4) 5 53 14 14 ext 1833 - 1834
🌐 www.laceja-antioquia.gov.co
✉ obraspublicas@laceja-antioquia.gov.co
📮 Código postal - 055010 // Casa consistorial

Carrera 17 entre calles 20 y 22

Acuerdo	Valor (\$)
Acuerdo de pago ALC II-10.2022- para la compensación de áreas de cesión del proyecto denominado Condominio ALCALÁ etapa II	\$ 600.000.000



Construcción de zona peatonal y obras de paisajismo en el sector Maderos.

Acuerdo	Valor (\$)
Acuerdo de pago para la compensación de áreas de cesión del proyecto Girasoles del Tambo	\$ 300.000.000

Carrera 19 entre calles 17 y 22

Plazo	Valor (\$)
5 meses	\$ 701.589.774

3.1.2. Construcción de casetas:



Descripción general: Ubicación y construcción de casetas en el parque lineal de Pereira destinadas al Comercio y a la generación de aprovechamientos sobre el espacio público de acuerdo a las dinámicas del lugar. El proyecto consistió en la construcción de 6 casetas en estructura metálica en el parque lineal La Pereira destinadas al comercio.

Acuerdo	Valor (\$)
Acuerdo de pago Fomep 06.02.2021	\$ 205.324.147

correspondiente al proyecto de interés social denominado “llanos de la argentina”	
--	--

MANTENIMIENTO DE PARQUES

3.1.3. Mantenimiento de decks, puentes peatonales y parque:

Descripción general: Consistió en el mantenimiento de los decks, puentes peatonales, parques y cerramientos ubicados en los parques barriales de los diferentes sectores del municipio.

Acuerdo	Valor (\$)
Acuerdo en compensación del proyecto Amsterdam	\$ 159.760.146





3.1.4. Mantenimiento del Parque Principal:

Descripción general: Este proyecto contempló todas las intervenciones requeridas para mantener el parque en óptimas condiciones. Dentro de las actividades realizadas se encuentra rocería, suministro de sustratos, limpieza de piso, limpieza de alcorques, limpieza de amoblamiento urbano, y paisajismo.

Plazo	Valor (\$)
5 meses	\$ 100.000.000





3.1.5. Mantenimiento de parques infantiles:

Descripción general: Este proyecto consistió en el suministro, transporte e instalación de elementos necesarios para el mantenimiento de parques infantiles, tales como tornillos, madera, tubos tipo macana, alfardas, pintura, además de la instalación de un parque nuevo en madera plástica.

Plazo	Valor (\$)
5 meses	\$ 34.973.571

3.1.6. Remodelación Parque Fátima:

Descripción general: Este proyecto consistió en el mejoramiento de la entrada al Municipio, mediante la demolición y reposición del piso existente, la construcción de alcorques para la protección de la flora existente, la restauración de la virgen y del bulto, y la construcción de una escultura de un ciclista y la instalación de juegos infantiles.

Acuerdo	Valor (\$)
12 meses	\$ 1.064.894.251



3.1.7. Mantenimiento de parques

Descripción general: Este proyecto consistió en la poda y mantenimiento de las zonas verdes de los siguientes parques: parque lineal Payuco, parque lineal La Aldea, parque lineal Samuel Bernal, parque lineal La Pereira, parque de Fátima y parque principal. Adicionalmente, se realizó mantenimiento en el piso del parque principal.

Plazo	Valor (\$)
2 meses	\$ 150.000.000

3.1.8. Reposición de pasamanos

Descripción general: Este proyecto consistió en la reposición de pasamanos en puentes peatonales y vehiculares.

Acuerdo	Valor (\$)
Acuerdo de pago de compensación de los proyectos La Coruña y Reservas de La Colina	\$ 80.879.259



3.1.9. Mantenimiento de espacio público

Descripción general: Este proyecto contempló todas las intervenciones requeridas para mantener el parque en óptimas condiciones. Dentro de las actividades realizadas se encuentra rocería, suministro de sustratos, limpieza de piso, limpieza de alcorques, instalación de piezas de enchape piso y pared, elementos prefabricados como bicicleteros y bolardos, limpieza de amoblamiento urbano y paisajismo.

Plazo	Valor (\$)
3 meses y 15 días	\$ 150.000.000

3.1.10. Construcción del Parque Los Sauces

Descripción general: El desarrollo de este proyecto consistió en la recuperación del espacio público del barrio Los Sauces, el cual por muchos años estuvo en zona verde. Se crearon espacios de esparcimiento y recreación para toda la comunidad cejeña y principalmente para la zona de influencia, el cual cuenta con zonas verdes, lúdicas y deportivas.

Acuerdo	Valor (\$)
Acuerdo de pago CO-15.04.21 para la compensación de áreas de cesión de los proyectos la Antigua, Lorient y La Heredia (VIS)	\$ 309.285.000



3.1.11. Modernización y construcción del Parque de San José

Descripción general: La construcción de este parque, se realizó para el goce de la comunidad del Corregimiento de San José y todas sus veredas adscritas, pues es de suma importancia recuperar los espacios públicos, no solo para el

esparcimiento, sino que también contribuye a la dinamización de actividades económicas, culturales, sociales y recreativas. Cuenta con elementos verdes, equipamiento y amoblamiento urbano, tarima, iluminación y amplias zonas peatonales.

Acuerdo	Valor (\$)
Acuerdo de pago para la compensación de áreas de cesión del proyecto Primitiv	\$ 1.450.000.000



3.1.12. Diseños Unidad de Vida Articulada y Parques del Río

Descripción general: Este proyecto consiste en la realización de los diseños requeridos para los proyectos de parques del río y la unidad de vida articulada para la unidad deportiva Carlos Bernal.

Plazo	Valor (\$)
4 meses	\$ 616.000.000

3.1.13. Arborización Doble Calzada

Descripción general: Siembra de especies vegetativas en la separación vial del proyecto Doble Calzada La Ceja – Rionegro

Plazo	Valor (\$)
2 meses	\$ 60.000.000



La Ceja del Tambo



**LA CEJA NUESTRO
COMPROMISO**
SECRETARÍA DE INFRAESTRUCTURA,
AMBIENTE Y HÁBITAT



3.1.14. Andenes San Nicolás

Descripción general: Construcción de andenes y zona verde en la vereda San Nicolás.

Acuerdo	Valor (\$)
---------	------------



SC 4212-1



📍 Calle 20 N 19-14 Piso 2, La Ceja (Ant.) - NIT. 890981207-5
☎ 01 8000 42 3030 / (4) 5 53 14 14 ext 1833 - 1834
🌐 www.laceja-antioquia.gov.co
✉ obraspublicas@laceja-antioquia.gov.co
📮 Código postal - 055010 // Casa consistorial

Acuerdo de pago para la compensación de áreas de cesión del proyecto Condominio Campestre Reserva Silvestre	\$ 620.821.334
---	----------------



3.2. Proyectos en ejecución

3.2.1. Ampliación y construcción de andenes en la zona céntrica del Municipio de La Ceja:

Calle 19 entre carreras 19 y 20, y carreras 21 y 22 (margen en ambos lados)

Plazo	Valor (\$)
7 meses	\$ 700.000.000



La Ceja del Tambo



**LA CEJA NUESTRO
COMPROMISO**
SECRETARÍA DE INFRAESTRUCTURA,
AMBIENTE Y HÁBITAT



SC 4212-1



📍 Calle 20 N 19-14 Piso 2, La Ceja (Ant.) - NIT. 890981207-5
☎ 01 8000 42 3030 / (4) 5 53 14 14 ext 1833 - 1834
🌐 www.laceja-antioquia.gov.co
✉ obraspublicas@laceja-antioquia.gov.co
📮 Código postal - 055010 // Casa consistorial

3.2.2. Mantenimiento de espacio público

Descripción general: Este proyecto contempló todas las intervenciones requeridas para mantener el parque principal en óptimas condiciones. Dentro de las actividades realizadas se encuentra reemplazo de luminarias, cambio de enchape, hidrofugado y plántulas.

Plazo	Valor (\$)
4.5 meses	\$ 150.000.000



3.3. Obras en proyección

3.3.1. Parques del Río –Etapa Hipódromo:

Descripción general: Espacio público que busca potenciar el eje ambiental de la Quebrada La Pereira, optimizando el eje de conservación y protección ambiental, así como fomentar la movilidad sostenible y la integración de la población.

Plazo	Valor (\$)
4 meses	\$ 3.006.877.110



La Ceja del Tambo



**LA CEJA NUESTRO
COMPROMISO**
SECRETARÍA DE INFRAESTRUCTURA,
AMBIENTE Y HÁBITAT

4. Línea 4. La Ceja Viva y Sostenible

Programa: Infraestructura de servicios a la comunidad

Esta hace referencia a la infraestructura pública e institucional que está al servicio de la comunidad. Es decir, los espacios a los cuales se puede acceder de forma gratuita para el desarrollo de actividades de carácter social, cultural, educativo, deportivo, y recreativo. Además de la infraestructura disponible para la atención y orientación al ciudadano.

4.1. Proyectos ejecutados

4.1.1. Construcción y adecuación del Centro de Agronegocios Ganaderos en el Municipio de La Ceja. Etapa I

Descripción general: El proyecto consiste en la construcción del centro de agronegocios ganaderos del municipio, coliseo de eventos y la implementación de sistema tecnológicos de reconocimiento de animales.

Información general del convenio Centro de Agronegocios Ganaderos

Aporte Municipio	Aporte Gobernación
\$ 1.745.928.464	\$ 3.000.000.000

Información general del contrato Centro de Agronegocios Ganaderos

Plazo	Valor
17 meses	\$ 4.745.928.464



SC 4212-1



📍 Calle 20 N 19-14 Piso 2, La Ceja (Ant.) - NIT. 890981207-5
☎ 01 8000 42 3030 / (4) 5 53 14 14 ext 1833 - 1834
🌐 www.laceja-antioquia.gov.co
✉ obraspublicas@laceja-antioquia.gov.co
📮 Código postal - 055010 // Casa consistorial

INFRAESTRUCTURA ADMINISTRATIVA

Consiste en la construcción de un muro de contención en concreto y las actividades concernientes a movimientos de tierra, instalación de acero, vaciado de concretos y recuperación de la calzada.

4.1.2. Mantenimiento Y Adecuación De Las Instalaciones Físicas De Las Estaciones De Policía

Descripción general: El proyecto consistió en mantenimiento general de resane y pintura del comando de policía ubicado en la carrera 18 con calle 19.

La necesidad del mantenimiento de las instalaciones de la estación de policía del municipio surge a partir de las condiciones de deterioro presentadas en la facha de la infraestructura, la cual trae consigo problemas relacionados a humedades y el deterioro de los espacios internos.

Plazo	Valor (\$)
1 meses y 19 días	\$40.000.000



4.1.3. Mantenimiento y adecuación de edificios públicos del municipio de La Ceja

Descripción general: El proyecto consiste en el mantenimiento de la cubierta de la casa consistorial, y remodelación del recinto del concejo.


Plazo	Valor (\$)
9 meses	\$ 788.974.617



4.1.4. Fortalecimiento del sistema de seguridad ciudadana del Municipio de La Ceja del Tambo. (Centro de Monitoreo)

Descripción general: Este proyecto es liderado por la secretaría de Gobierno y Derechos Humanos quienes son los ordenadores del gasto, sin embargo, desde la Secretaría de Infraestructura apoyamos en la supervisión del proyecto y somos quienes ponemos a disposición el personal técnico para la revisión de los diseños y la ejecución de la obra.

Plazo	Valor (\$)
18 meses	\$ 3.580.259.562



INFRAESTRUCTURA DEPORTIVA

La calidad de vida de los habitantes se encuentra directamente relacionada con la dedicación a alguna práctica deportiva, sea de forma profesional o amateur, pues esto permite tener un sistema inmunológico fuerte y se reduce la probabilidad de tener enfermedades.

Para muchas de las prácticas deportivas es necesario contar con escenarios especiales que permiten desarrollar de forma correcta la actividad relacionada, es aquí donde radica la importancia de la administración municipal de generar infraestructura deportiva que permita a la comunidad realizar actividades físicas saludables.

Actualmente, el municipio se encuentra posicionado como líder a nivel departamento en cuanto a infraestructura deportiva, pues contamos con tres unidades deportivas y una amplia variedad de escenarios para las diferentes prácticas deportivas.

4.1.5. Construcción cubierta placa Ciudadela de Las Flores

Descripción general: El proyecto consistió en la construcción de cubierta metálica, sistema de bajantes y drenaje para control de agua lluvia.


Plazo	Valor (\$)
3 meses	\$ 597.237.362



La Ceja del Tambo



**LA CEJA NUESTRO
COMPROMISO**
SECRETARÍA DE INFRAESTRUCTURA,
AMBIENTE Y HÁBITAT



SC 4212-1



📍 Calle 20 N 19-14 Piso 2, La Ceja (Ant.) - NIT. 890981207-5
☎ 01 8000 42 3030 / (4) 5 53 14 14 ext 1833 - 1834
🌐 www.laceja-antioquia.gov.co
✉ obraspublicas@laceja-antioquia.gov.co
📮 Código postal - 055010 // Casa consistorial

4.1.6. Ampliación y mejoramiento de la Pista de Atletismo.

Descripción general: El proyecto consiste en la ampliación y mejoramiento de la pista de atletismo existente mediante la ejecución de actividades para garantizar una pista que cumpla con las medidas reglamentarias para diferentes competencias.

Información general de obra

Plazo	Valor (\$)
6 meses	\$ 3.901.504.681



La Ceja del Tambo



**LA CEJA NUESTRO
COMPROMISO**
SECRETARÍA DE INFRAESTRUCTURA,
AMBIENTE Y HÁBITAT

Información general de interventoría

Plazo	Valor (\$)
6 meses	\$ 241.497.886



4.1.7. Consultoría para realizar el estudio geológico y diseño para la estabilización de la cancha de San José.



SC 4212-1



📍 Calle 20 N 19-14 Piso 2, La Ceja (Ant.) - NIT. 890981207-5
☎ 01 8000 42 3030 / (4) 5 53 14 14 ext 1833 - 1834
🌐 www.laceja-antioquia.gov.co
✉ obraspublicas@laceja-antioquia.gov.co
📮 Código postal - 055010 // Casa consistorial

Descripción general: Consultoría realizada con el objetivo de efectuar los estudios del terreno geológicos - geotécnicos, y el diseño de las obras requeridas para estabilizar la cancha sintética del Corregimiento de San José.

Plazo	Valor (\$)
2 meses	\$28.000.000

ESTUDIO GEOLÓGICO-GEOTÉCNICO Y DISEÑO GEOTÉCNICO
DE LAS MEDIDAS DE INTERVENCIÓN NECESARIAS PARA LA
ESTABILIZACIÓN DE LA CANCHA DEL CORREGIMIENTO SAN
JOSÉ DEL MUNICIPIO DE LA CEJA DEL TAMBO – ANTIOQUIA

INTERESADO
MUNICIPIO DE LA CEJA DEL TAMBO
DEPARTAMENTO DE ANTIOQUIA



ELABORADO POR
CIENZIA CONSULTORES S.A.S

MEDELLÍN
NOVIEMBRE 2022

Por tanto, se concluyó que todos los estratos que conforman el perfil de suelo del sector son estables.

11.3. Análisis de estabilidad

11.3.1. Selección de los perfiles

Se realiza el análisis de estabilidad de la zona afectada, con el propósito de evaluar y decidir acerca de las obras necesarias para su estabilidad a largo plazo, en diferentes condiciones. Los perfiles seleccionados se presentan en la Figura 42.




Figura 42. Perfiles para análisis de estabilidad.
Fuente: Elaboración propia.

El perfil A-A' corresponde a un corte transversal del movimiento en masa, mientras que el perfil B-B' muestra un corte que se consideró crítico por sus elevadas pendientes y abundantes procesos observados.

Para el análisis se tuvo en cuenta una sobrecarga de 5 kN/m², la cual fue establecida según las cargas recomendadas para áreas recreativas en el Título 8 de la NSR-10.

4.1.8. Parque Activo Saludable.

Descripción general: Construcción de gimnasio al aire libre y cubierta en el barrio Bosques de La Argentina.

Convenio

Municipio	Gobernación - Indeportes
41.000.000	\$40.000.000

Contrato derivado

Plazo	Valor (\$)
2 meses y 15 días	\$81.000.000



La Ceja del Tambo



LA CEJA **NUESTRO
COMPROMISO**
SECRETARÍA DE INFRAESTRUCTURA,
AMBIENTE Y HÁBITAT



SC 4212-1



📍 Calle 20 N 19-14 Piso 2, La Ceja (Ant.) - NIT. 890981207-5
☎ 01 8000 42 3030 / (4) 5 53 14 14 ext 1833 - 1834
🌐 www.laceja-antioquia.gov.co
✉ obraspublicas@laceja-antioquia.gov.co
📮 Código postal - 055010 // Casa consistorial

4.1.9. Construcción de cubiertas en placas polideportivas en diferentes sectores del municipio.

Descripción general: El proyecto consiste en la ejecución de obras civiles y de estructura metálica para la construcción de 5 cubiertas de placas polideportivas tanto en la zona urbana como rural, mejorando de esta manera la infraestructura deportiva del Municipio y garantizando que la comunidad pueda hacer uso efectivo de estos espacios.

Alicante, San José, El Hipódromo, Leomazaro, Justo Pastor.

Plazo	Valor (\$)
9 meses	\$2.720.580.000



Cubierta San Cayetano

Plazo	Valor (\$)
3 meses	\$459.319.500



La Ceja del Tambo



**LA CEJA NUESTRO
COMPROMISO**
SECRETARÍA DE INFRAESTRUCTURA,
AMBIENTE Y HÁBITAT



Templete María Auxiliadora

Plazo	Valor (\$)
3 meses	\$220.000.000



SC 4212-1



📍 Calle 20 N 19-14 Piso 2, La Ceja (Ant.) - NIT. 890981207-5
☎ 01 8000 42 3030 / (4) 5 53 14 14 ext 1833 - 1834
🌐 www.laceja-antioquia.gov.co
✉ obraspublicas@laceja-antioquia.gov.co
📮 Código postal - 055010 // Casa consistorial

4.1.10. Sacúdete al Parque

Descripción general: Consiste en la construcción de cancha múltiple, cancha de tenis, circuito de trote, circuito sensorial, gimnasio al aire libre, juegos infantiles, auditorio, cafetería, salón común, biciparqueaderos y gradas, en el Barrio La Aldea, zona sur del casco urbano del Municipio.

Este proyecto fue cofinanciado por el Ministerio del Interior. Actualmente se encuentra en proceso de contratación para la finalización de las actividades pertinentes a culminar la obra, garantizando la construcción del proyecto concebido inicialmente. Lo anterior debido al incumplimiento generado al contratista de obra adjudicado en el proceso de Licitación pública.

Información general del convenio

Aporte Ministerio del Interior	Aporte Municipio de La Ceja
\$ 1.840.000.000	\$ 2.054.572.563

Información general del contrato

Plazo	Valor
19 meses y 9 días	\$ 3.894.572.563



INFRAESTRUCTURA EDUCATIVA

El Municipio cuenta con 15 centros educativos rurales y 8 instituciones educativas urbanas públicas, las cuales atienden aproximadamente a 9800 estudiantes. Además de contar con otras edificaciones dedicadas a la educación con el Centro Integrado de Capacidad Diversas, Los Centros de Desarrollo Infantil y el Parque Educativo.

Por tal motivo, la administración municipal centra esfuerzos en la formulación de proyectos de inversión de construcción, mejoramiento y mantenimiento de las instituciones. Dentro de los proyectos se encuentran planteados el mejoramiento y modernización de la I.E. Maria Josefa Marulanda y el mejoramiento de la infraestructura de la I.E. Bernardo Uribe Londoño sede I, además de los mantenimientos rutinarios y periódicos necesarios.

4.1.11. Mantenimiento de la infraestructura urbana y rural

Descripción general: El proyecto consistió en el mantenimiento de los Centros Educativos Rurales de las veredas La playa, San José, La Loma y Las Lomitas. Dentro de las actividades realizadas se encontraron: construcción de cerramiento, resanes, pintura y adecuación de integrados para las placas polideportivas.

Plazo	Valor (\$)
3.5 meses	\$ 186.228.044

Plazo	Valor (\$)
2 meses	\$ 167.970.954





La Ceja del Tambo



**LA CEJA NUESTRO
COMPROMISO**
SECRETARÍA DE INFRAESTRUCTURA,
AMBIENTE Y HÁBITAT

4.1.12. Modernización de instituciones educativas

Descripción general: El proyecto consiste en la modernización de las instituciones educativas urbanas Maria Josefa Marulanda y Bernardo Uribe Londoño. Las actividades que contempla el contrato son: cambio de cubierta, cambio de pisos, cambio de carpintería metálica y de madera, y adecuación de portería y de unidades sanitarias.

Plazo	Valor (\$)
14 meses y 3 días	\$ 4.530.477.188



SC 4212-1



📍 Calle 20 N 19-14 Piso 2, La Ceja (Ant.) - NIT. 890981207-5
☎ 01 8000 42 3030 / (4) 5 53 14 14 ext 1833 - 1834
🌐 www.laceja-antioquia.gov.co
✉ obraspublicas@laceja-antioquia.gov.co
📮 Código postal - 055010 // Casa consistorial



4.1.13. Mantenimiento de instituciones educativas urbanas y rurales

Descripción general: El proyecto consiste en el mantenimiento de las instituciones educativas de las siguientes sedes: Centro Educativo Rural Alfonso Bernal, ubicado en la vereda La Playa; Centro Educativo Rural Cándido Bernal, ubicado en la vereda La Loma; Centro Educativo Rural Francisco María Cardona, ubicado en el corregimiento de San José; Centro Educativo Rural Juan de Dios Aranzazu, ubicado en la vereda Las Lomitas; Institución Educativa Urbana La Paz I, ubicada en el sector Centro; Concejo Municipal Sede I, ubicada en el sector Payuco.

Plazo	Valor (\$)
4 meses	\$ 200.000.000

4.1.14. Mantenimiento de instituciones educativas rurales

Descripción general: El proyecto consistió en el mantenimiento preventivo y correctivo de los Centros Educativos Rurales de las Veredas Piedras, Colmenas, San Rafael y El Higuerón, en el componente de saneamiento básico, estructural y acabados.

Plazo	Valor (\$)
6 meses	\$ 200.000.000



La Ceja del Tambo



**LA CEJA NUESTRO
COMPROMISO**
SECRETARÍA DE INFRAESTRUCTURA,
AMBIENTE Y HÁBITAT



4.1.15. Restaurantes escolares



SC 4212-1



📍 Calle 20 N 19-14 Piso 2, La Ceja (Ant.) - NIT. 890981207-5
☎ 01 8000 42 3030 / (4) 5 53 14 14 ext 1833 - 1834
🌐 www.laceja-antioquia.gov.co
✉ obraspublicas@laceja-antioquia.gov.co
📮 Código postal - 055010 // Casa consistorial

Descripción general: El proyecto consiste en el mantenimiento de los restaurantes escolares de las instituciones educativas Bernardo Uribe Londoño II, Maria Josefa Marulanda y El Concejo II, y los centros educativos rurales Maria Estévez y El Tambo.

Plazo	Valor (\$)
6 meses	\$ 355.000.000

4.1.16. Fachada Francisco María Cardona – San José

Descripción general: El proyecto consiste en la remodelación de la fachada existente del Centro Educativo Rural Francisco María del corregimiento de San José.

Acuerdo	Valor (\$)
Acuerdo de pago mediante obligación urbanística de RIVA S.A.S	\$320.000.000





4.1.17. Construcción de CDI Arcoíris de Sueños

Proyecto ejecutado para realizar la construcción de un nuevo Centro de Desarrollo Infantil ubicado en la zona norte del casco urbano del Municipio, con el objetivo de ampliar la atención y sectorizar de manera general los infantes que acceden a estos programas. Se desarrollaron todas las actividades concernientes a la obra civil.

Acuerdo	Valor (\$)
Acuerdo de pago CO-15.04.21 para la compensación de áreas de cesión de los proyectos la Antigua, Lorient y La Heredia (VIS)	\$ 1.750.000.000



4.1.18. Mantenimiento y modernización del Centro de Desarrollo Infantil Caperucita

Descripción general: El contrato busca ejecutar y mejorar las condiciones locativas del CDI existente, el cual actualmente está siendo operado por el Municipio de La Ceja y es uno de los que más niños posee para la atención educativa. Se realizan actividades de mejoramiento del restaurante escolar, reposición de redes internas de acueducto y alcantarillado, mejoramiento de pisos y acabados.

Plazo	Valor (\$)
3 meses	\$ 1.300.000.000



4.1.19. Puesto de Salud San José.

Descripción general: Modernización, adecuación y mantenimiento del puesto de Salud del corregimiento San José para garantizar la prestación del servicio de manera permanente y en pandemia para atención de covid 19.

Plazo	Valor (\$)
2 meses	\$ 235.000.000

4.1.20. Ampliación de las instalaciones del Centro Penitenciario de mediana seguridad.

Descripción general: Construcción de nuevas celdas y cerramiento en el centro penitenciario del municipio con el objetivo de garantizar aislamiento para covid 19 en condiciones aptas.

Plazo	Valor (\$)
1 mes y 15 días	\$ 100.000.000

4.1.21. Estudios y diseños técnicos de proyectos.

Descripción general: Contrato mediante el cual se realizaron los estudios y diseños del proyecto Plaza de Mercado.

Plazo	Valor (\$)
1 mes	\$ 200.000.000

4.1.22. Diseños obras de contención Carrera 15.

Descripción general: Contrato mediante el cual se realizaron los estudios hidroklógico e hidráulico, análisis de socavación y el plano de detalle de las obras de contención sobre la quebrada La Pereira ubicada en la carrera 15 entre calles 24 y 25.

Plazo	Valor (\$)
1 mes	\$ 46.038.614

4.2. Proyectos en ejecución

4.2.1. Modernización de la Plaza de Mercado

Descripción general: El proyecto consiste en la modernización de la plaza de mercado mediante la demolición de la edificación existente y la construcción de una plaza completamente moderna que suple las necesidades actuales de los diferentes sectores productivos allí presentes. Este incluye, además la reubicación en las zonas aledañas de los 153 locales comerciales que se encuentran en funcionamiento.

Esta etapa consiste en la construcción de la zona comercial, la cual cuenta con un área aproximada de 4.800m², en la cual se tendrán locales destinados a restaurantes, cafeterías, supermercados, carnicerías, legumbreras, fruitería, floristería, naturistas y almacenes de ropa.

Información general del proyecto inicial:

Aporte proyecto Municipio	Aporte SGR Gobernación
\$ 10.453.153.244	\$7.426.621.333

Información general del convenio- obra adicional:

Aporte proyecto Municipio	Aporte Gobernación
\$ 854.098.178	\$3.945.901.822

Información general del convenio- dotación:

Aporte proyecto Municipio	Aporte Gobernación
\$ 65.000.000	\$570.000.000

Información general del contrato derivado:

Plazo	Valor	Avance físico (%)
25 meses y 10 días	\$ 22.679.775.577	88%

Información general de obra- cortinas:

Plazo	Valor	Avance físico (%)
5 meses	\$ 650.000.000	0%

Información general de dotación -mobiliario:


Plazo	Valor	Avance físico (%)
4 meses	\$ 1.920.000.000	0%

Información general de obra de urbanismo:

Plazo	Valor	Avance físico (%)
5 meses	\$ 2.000.000.000	0%

Información general de obras complementarias de urbanismo:

Plazo	Valor	Avance físico (%)
5 meses	\$ 1.350.000.000	0%



4.2.2. Centro de Agronegocios Etapa II

Descripción general: El proyecto consiste las obras de urbanismo y complementarias de la etapa I tales como graderías, pasarelas, parqueadero, espacio público y demás elementos necesarios para garantizar el correcto funcionamiento del Centro de Agronegocios ganaderos para el desarrollo de eventos y actividades.



La Ceja del Tambo



**LA CEJA NUESTRO
COMPROMISO**
SECRETARÍA DE INFRAESTRUCTURA,
AMBIENTE Y HÁBITAT

Aporte Municipio	proyecto	Aporte Gobernación
\$ 238.750.000		\$955.000.000

Información general de obra:

Plazo	Valor	Avance físico (%)
5 meses	\$ 1.271.880.938	20%



SC 4212-1



📍 Calle 20 N 19-14 Piso 2, La Ceja (Ant.) - NIT. 890981207-5
☎ 01 8000 42 3030 / (4) 5 53 14 14 ext 1833 - 1834
🌐 www.laceja-antioquia.gov.co
✉ obraspublicas@laceja-antioquia.gov.co
📮 Código postal - 055010 // Casa consistorial

4.2.3. Caseta de acción comunal La Playa y Biblioteca El Paraíso

Descripción general: Construcción de la caseta de acción comunal de la vereda La Playa y mantenimiento general y reparaciones en la Biblioteca El Paraíso.

Plazo	Valor (\$)
4 meses	\$ 239.531.394

4.2.4. Mantenimiento de escenarios deportivos

Descripción general: Losa Placa Polideportiva San José, Cerramiento cancha El Higuerón, Cerramiento Bosques de La Argentina.

Plazo	Valor (\$)
5 meses	\$ 530.968.174

4.2.5. Muros de contención.

Descripción general: Construcción de muros de contención en La Miel y la cancha de San José

Plazo	Valor (\$)
5 meses	\$ 730.732.312

4.2.6. Centro Día Gerontológico San José.

Descripción general: Construcción de Centro día gerontológico para la población rural de San José, y los demás adscritos a este.

Plazo	Valor (\$)
4 meses	\$ 400.000.000

4.2.7. Cerramiento de Movilidad.

Descripción general: Construcción de cerramiento del centro de detención vehicular.

Plazo	Valor (\$)
3 meses	\$ 60.000.000

4.2.8. Coliseo de Lucha

Descripción general: Construcción de un coliseo de actividades de combate, deportivas y recreativas para la comunidad cejeña.

Plazo	Valor (\$)
9 meses	\$ 2.140.967.000



5. Línea 4. La Ceja Viva y Sostenible

Programa: Servicios Públicos de Calidad

5.1. Proyectos ejecutados

5.1.1. Diagnóstico y caracterización de sistemas de abastecimiento de agua.

Descripción general: Realizar el diagnóstico técnico, administrativo y financiero de los diferentes sistemas de abastecimiento de agua potable y cruda existentes en la zona rural del Municipio de La Ceja, con el objetivo de identificar posibles soluciones para su correcto funcionamiento y conectividad.



**LA CEJA NUESTRO
COMPROMISO**
SECRETARÍA DE INFRAESTRUCTURA,
AMBIENTE Y HÁBITAT

Plazo	Valor (\$)
4 meses	\$ 64.000.000

SEGUIMIENTO DE INDICADORES PLAN DE DESARROLLO

Teniendo en cuenta las líneas del Plan de Desarrollo La Ceja Nuestro Compromiso 2020-2023, y acorde con los indicadores establecidos en el mismo para los proyectos de Infraestructura Física; a continuación, se presenta el balance y seguimiento de los mismos con corte al 28 de Junio de 2023.

Indicador de producto	Tipo de indicador	Meta Cuatrienio	Seguimiento - Cumplimiento
	acumulativo – positivo		
Equipamientos para la Seguridad	Acumulativo	2 equipamientos para la seguridad	0%
Centros de Desarrollo Infantil	Acumulativo	1	100%
Modernización y dotación del puesto de salud de San José	Acumulativo	1	100%
Ampliación y construcción sede del Centro Día	Acumulativo	1 Sede ampliada y 1 sede construida	50%
Ampliación sede centro integral de discapacidad -UAI	Acumulativo	1	0%
Construcción de bibliotecas	Acumulativo	2	100%
Centro Cultural Urbano	Acumulativo	1	100%
Centro Cultural Urbano	Acumulativo	1	100%
Estado de malla vial Urbana	Acumulativo	5km de Pavimentación	100%
Estado de malla vial Rural	Acumulativo	10 Km de Suelo cemento y/o placa huella	72%
Vías construidas para todos	Acumulativo	2,5 km	70%
Mantenimiento Vial	Sostenimiento	400km	100%
Ciclorutas construidas y/o mantenidas	Acumulativo	5	90%
Cruces semafóricos instalados y o mantenidos	Acumulativo	4	100%
Parques del Río	Acumulativo	1	0%
Recuperación de parques públicos barriales	Acumulativo	5	100%
Plaza de mercado municipal adecuada	Acumulativo	3000	100%
Construcción del Albergue municipal	Acumulativo	1	100%



SC 4212-1



📍 Calle 20 N 19-14 Piso 2, La Ceja (Ant.) - NIT. 890981207-5
☎ 01 8000 42 3030 / (4) 5 53 14 14 ext 1833 - 1834
🌐 www.laceja-antioquia.gov.co
✉ obraspublicas@laceja-antioquia.gov.co
📮 Código postal - 055010 // Casa consistorial



La Ceja del Tambo



**LA CEJA NUESTRO
COMPROMISO**
SECRETARÍA DE INFRAESTRUCTURA,
AMBIENTE Y HÁBITAT

Coliseo multipropósito (actividades luctatorias)	Acumulativo	1	100%
Piscina semiolímpica	Acumulativa	1	25%
Mantenimiento a escenarios deportivos	Promedio	16	100%
Pista de ruta patinaje	Acumulado	1	5%
Mantenimiento, adecuación y construcción de edificios públicos	Acumulado	800	100%
Construcción y/o modernización de plantas educativas físicas	Acumulativo	3	100%

COFINANCIACIÓN DE PROYECTOS

A continuación, se describe la gestión obtenida en diferentes proyectos que son ejecutados por parte de la Secretaría de Infraestructura, Ambiente y Hábitat, teniendo presente las áreas y campos de intervención acorde con el Plan de Desarrollo Municipal y las competencias de la Dependencia.

PROYECTO	ENTIDAD COFINANCIADORA									TOTAL
	MUNICIPIO	EE.PP DE LA CEJA E.S.P.	GOB. DE ANTIOQUIA	CORNARE	CAFETEROS	INVIAS	ANI	MINISTERIO DE INTERIOR	SENA	
Mantenimiento manual de vías departamentales y municipales	\$ 23.552.695		\$ 54.956.287							\$ 78.508.982
Parque activo saludable: construcción de gimnasio al aire libre	\$ 41.000.000		\$ 40.000.000							\$ 81.000.000
Mejoramiento de vías del Programa Colombia Rural 1713-2021	\$ 610.000.000		\$ 390.000.000							\$ 1.000.000.000
Estudios y Diseños y obras de Construcción del proyecto Sacúdete	\$ 2.054.572.563							\$ 1.840.000.000		\$ 3.894.572.563
Estudios y Diseños de la segunda etapa PMAA San José	\$ 40.000.000		\$ 5.540.500							\$ 45.540.500
Convenio pavimentación y reposición de redes	\$ 1.154.305.961	\$ 784.142.096								\$ 1.938.448.057
Estudio hidrológico e hidráulico, análisis de socavación y plano detalle de las obras de contención de la carrera 15	\$ 46.038.614	\$ 16.330.000								\$ 62.368.614
Obras de drenaje y construcción de Placa huella en la Vereda La Miel - El Higuérón Sector el Trazo	\$ 80.000.000				\$ 100.000.000					\$ 180.000.000
Convenio pavimentación y reposición de redes	\$ 1.610.933.941	\$ 876.200.000								\$ 2.487.133.941
PTAP Palosanto	\$ 2.000.000.000	\$ 1.851.796.966								\$ 3.851.796.966
Mantenimiento y Rehabilitación de corredores productivos rurales						\$ 14.284.480.274				\$ 14.284.480.274
Estudio hidrológico e hidráulico y diseño de obras de la Quebrada la Pererira y algunos afluentes	\$ 228.860.000	\$ 100.000.000								\$ 328.860.000



SC 4212-1



📍 Calle 20 N 19-14 Piso 2, La Ceja (Ant.) - NIT. 890981207-5

☎ 01 8000 42 3030 / (4) 5 53 14 14 ext 1833 - 1834

🌐 www.laceja-antioquia.gov.co

✉ obraspublicas@laceja-antioquia.gov.co

📮 Código postal - 055010 // Casa consistorial



La Ceja del Tambo



LA CEJA NUESTRO COMPROMISO

SECRETARÍA DE INFRAESTRUCTURA,
AMBIENTE Y HÁBITAT

Diagnóstico y caracterización de los sistemas de abastecimiento de agua en la zona rural	\$ 4.253.273	\$ 60.000.000								\$ 64.253.273
Construcción, adecuación e interventoría del Centro de Agronegocios ganaderos	\$ 1.745.928.464		\$ 3.000.000.000							\$ 4.745.928.464
Adecuación y construcción de complementarias de la Feria de ganado	\$ 238.750.000		\$ 955.000.000							\$ 1.193.750.000
Ampliación del sistema de acueducto de urbano hacia la zona de expansión. Etapa 2 (Uchuval)	\$ 2.691.611.493	\$ 1.644.366.649	\$ 1.350.000.000							\$ 5.685.978.142
Obras e interventoría de la Plaza de Mercado	\$10.997.662.022		\$11.372.523.155							\$ 22.370.185.177
Dotación plaza de mercado	\$ 65.000.000		\$ 570.000.000							\$ 635.000.000
Reposición de tramos del colector de aguas residuales margen izquierda y derecha Quebrada La Pereira	\$ 372.238.951	\$ 920.801.616		\$3.017.094.764						\$ 4.310.135.331
Limpieza y mantenimiento de caños y quebradas	\$ 180.000.000	\$ 44.000.000								\$ 224.000.000
Pavimentación Corredor vial Rancho Triste - San José			\$ 1.746.718.992							\$ 1.746.718.992
Mejoramiento Conexión vial La Ceja - Rionegro							\$16.000.000.000			\$ 16.000.000.000
Mejoramiento y mantenimiento de vías rurales del programa Colombia Rural - Nacional	\$ 1.275.000.000					\$1.500.000.000				\$ 2.775.000.000
Convenio pavimentación y reposición de redes	\$ 1.770.904.447	\$1.197.183.326								\$ 2.968.087.773
Mejoramiento y mantenimiento de vías rurales del programa Colombia Rural - Nacional						\$4.600.000.000				\$ 4.600.000.000
Convenio EE.PP Reemplazo de las redes de acueducto y alcantarillado en la vía Glorieta el Yegüerizo y VIVA La Ceja y el Sector de La Aldea Circunvalar Sur	\$ 4.937.333.421									\$ 4.937.333.421
Convenio pavimentación y reposición de redes	\$ 1.226.626.580	\$ 804.897.614								\$ 2.031.524.194
Proyecto de espacio público - Parques del Río	\$ 2.006.877.110		\$ 1.000.000.000							\$ 3.006.877.110
SENA									\$18.000.000.000	\$ 18.000.000.000
TOTAL	\$35.401.449.535	\$8.299.718.267	\$20.484.738.934	\$3.017.094.764	\$100.000.000	\$20.384.480.274	\$16.000.000.000	\$1.840.000.000	\$18.000.000.000	\$ 123.527.481.774



SC 4212-1



📍 Calle 20 N 19-14 Piso 2, La Ceja (Ant.) - NIT. 890981207-5
 ☎ 01 8000 42 3030 / (4) 5 53 14 14 ext 1833 - 1834
 🌐 www.laceja-antioquia.gov.co
 ✉ obraspublicas@laceja-antioquia.gov.co
 📮 Código postal - 055010 // Casa consistorial